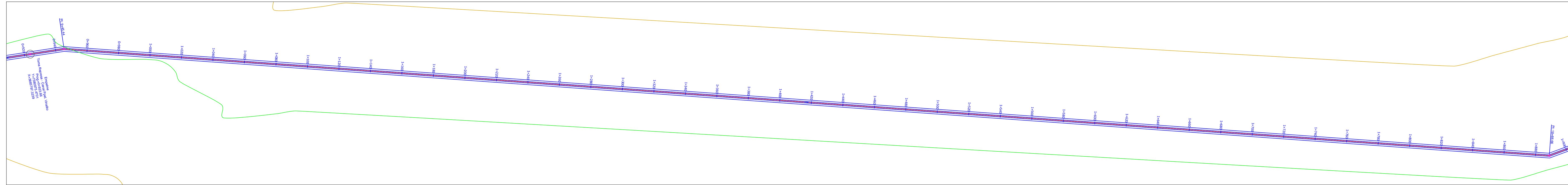
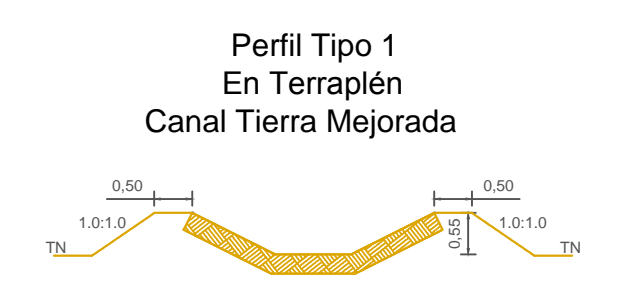
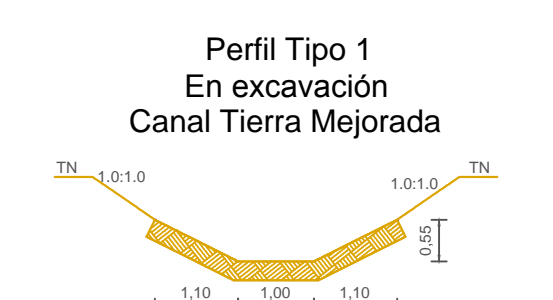
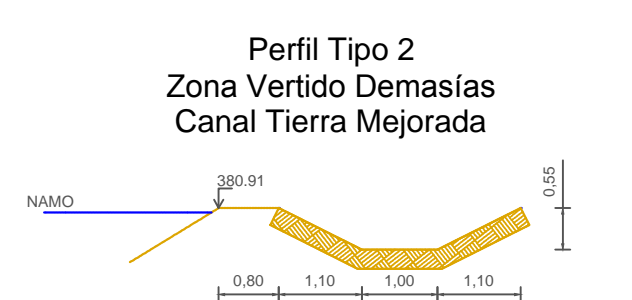



PLANTA CANAL PPAL. VINALITO
ESC.: 1:1000



PERFIL LONGITUDINAL CANAL PPAL. VINALITO
ESC.: 1:100



No.	PROGRESIVA	X	Y
1	0+00.00m	3665489.92	7380440.84
2	3+44.20m	3665834.11	7380440.84
3	3+71.31m	3665847.75	7380464.27
4	8+72.19m	3665847.75	7380965.16
5	9+45.44m	3665775.98	7380979.84
6	18+88.66m	3664916.84	7381369.11
7	23+08.66m	3664496.84	7381369.22
8	30+40.02m	3663874.33	7380985.33
9	32+98.03m	3663616.76	7380970.16



MINISTERIO DE INFRAESTRUCTURA Y PLANIFICACIÓN - PROVINCIA DE JUJUY
 Proyecto: Programa de obras de Riego para Vinalito - El Talar, Depto de Santa Bárbara

Proyectistas: Equipo de formulación de proyectos FAO	PLANO:	PLANTA Y PERFIL LONGITUDINAL CANAL PRINCIPAL VINALITO
	Relevamiento Topográfico: Top. José Santos Gutierrez	
Fecha: Octubre 2015	Escalas: Indicadas	