

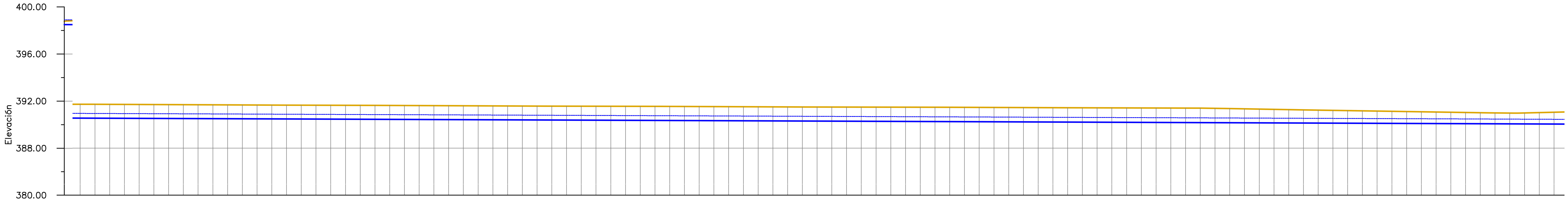

COTA TN	391.73	391.72	391.71	391.70	391.69	391.68	391.67	391.66	391.65	391.64
COTA PROY. SOLERA CANAL	390.55	390.54	390.53	390.52	390.51	390.50	390.49	390.48	390.47	390.46
DIF. COTA	-1.18	-1.18	-1.18	-1.18	-1.18	-1.17	-1.17	-1.17	-1.18	-1.18
PROGRESIVA	7+500.00	7+510.00	7+520.00	7+530.00	7+540.00	7+550.00	7+560.00	7+570.00	7+580.00	7+590.00

COTA TN	391.64	391.63	391.62	391.61	391.60	391.58	391.57	391.57	391.56	391.56
COTA PROY. SOLERA CANAL	390.45	390.44	390.43	390.42	390.41	390.40	390.39	390.38	390.37	390.36
DIF. COTA	-1.18	-1.18	-1.18	-1.18	-1.18	-1.18	-1.18	-1.18	-1.19	-1.19
PROGRESIVA	7+600.00	7+610.00	7+620.00	7+630.00	7+640.00	7+650.00	7+660.00	7+670.00	7+680.00	7+690.00

COTA TN	391.55	391.54	391.53	391.52	391.51	391.50	391.49	391.49	391.48	391.48
COTA PROY. SOLERA CANAL	390.35	390.34	390.33	390.32	390.31	390.30	390.29	390.28	390.27	390.26
DIF. COTA	-1.19	-1.19	-1.19	-1.19	-1.19	-1.19	-1.20	-1.20	-1.21	-1.21
PROGRESIVA	7+700.00	7+710.00	7+720.00	7+730.00	7+740.00	7+750.00	7+760.00	7+770.00	7+780.00	7+790.00

COTA TN	391.47	391.46	391.45	391.44	391.43	391.42	391.42	391.41	391.40	391.36
COTA PROY. SOLERA CANAL	390.25	390.24	390.23	390.22	390.21	390.20	390.19	390.18	390.17	
DIF. COTA	-1.21	-1.21	-1.21	-1.21	-1.21	-1.22	-1.22	-1.23	-1.23	
PROGRESIVA	7+800.00	7+810.00	7+820.00	7+830.00	7+840.00	7+850.00	7+860.00	7+870.00	7+880.00	7+890.00

COTA TN	391.32	391.27	391.23	391.19	391.15	391.11	391.07	391.03	390.99	390.99	391.05
COTA PROY. SOLERA CANAL	390.15	390.14	390.13	390.12	390.11	390.10	390.09	390.08	390.07	390.06	390.05
DIF. COTA	-1.16	-1.13	-1.09	-1.06	-1.04	-1.01	-0.98	-0.95	-0.92	-0.93	-1.00
PROGRESIVA	7+900.00	7+910.00	7+920.00	7+930.00	7+940.00	7+950.00	7+960.00	7+970.00	7+980.00	7+990.00	8+000.00

Vértice	Progresiva	Coordenadas GK	
		X	Y
106	7878.16	3674692.0473	7383942.3510
107	7880.05	3674693.4777	7383943.5967

Sección Transversal Tipo 1(c)

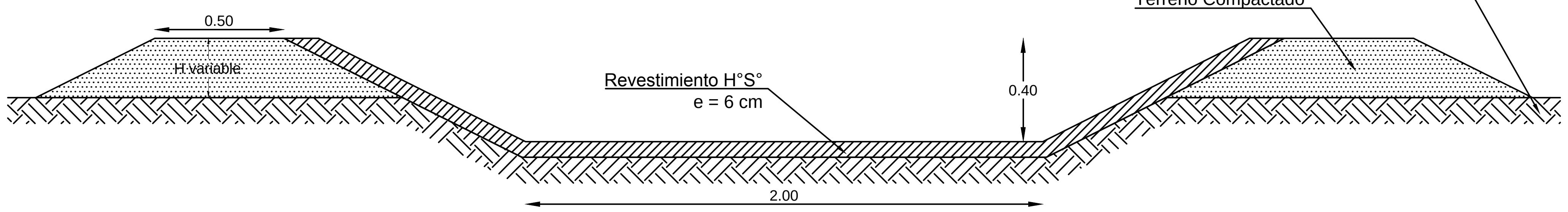

Organización de las Naciones Unidas para la Alimentación y la Agricultura — PROSAP SERVIR AL AGRO — UCAR — Ministerio de Agricultura, Ganadería y Pesca, Presidencia de la Nación

MINISTERIO DE INFRAESTRUCTURA Y PLANIFICACIÓN - PROVINCIA DE JUJUY

Proyecto: *Programa de obras de Riego para Vinalito - El Talar, Depto de Santa Bárbara*

Proyectistas:
Equipo de formulación de proyectos FAO

PLANO:
PLANTA - PERFIL LONGITUDINAL Y SECCIONES
CANAL MATRIZ EL TALAR

Relevamiento Topográfico:
Top. José Santos Gutierrez

PLANO Nº: 18-TA-CAMA

Fecha: Octubre 2015

Escalas: Indicadas